

Zentren europäischer Macht und Pracht (3) Niederlande und Frankreich



Ulrich Menzel

am 6.5.2019 im

Augustinum 

ULRICH
MENZEL Die
Ordnung
der Welt



Suhrkamp

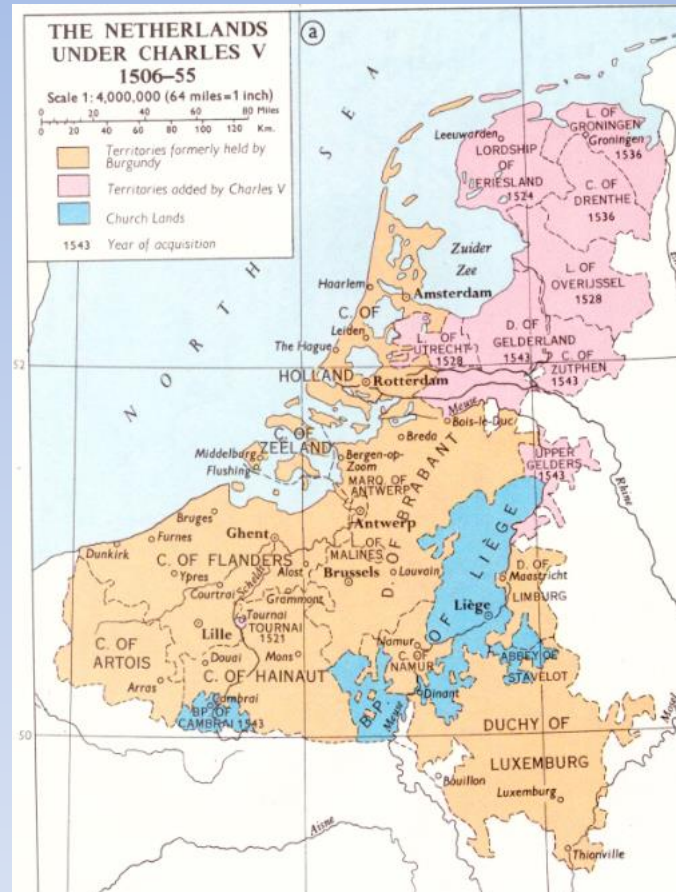
Die große Zeit der großen Mächte

Genua	1261 - 1350
Venedig	1381 - 1503
Portugal	1494 - 1580
Kastilien/Spanien I	1515/19 – 1588
Spanien II	1588 - 1648/59
Niederlande	1609 – 1713
Frankreich	1635/48 – 1714
England/ Großbritannien I	1714 – 1783
Großbritannien II	1783 – 1919

Typologischer Vergleich von Frankreich und den Niederlanden

Frankreich	Niederlande
Landmacht	Seemacht
Militärmacht	Handelsmacht
Armee	Flotte
eher defensiv	eher offensiv
absolutistisch	republikanisch
zentralistisch	föderalistisch
katholisch	protestantisch
merkantilistisch	freihändlerisch
Zensur	Meinungsfreiheit
agrarisch	kommerziell/industriell
autark	arbeitsteilig
Nachzügler	Vorreiter
institutionell und militärisch innovativ	technisch, publizistisch und kommerziell innovativ

Die 17 Provinzen der Niederlande in der ersten Hälfte des 16. Jhds.



Darby/Fullard 1979, S. 150

Die Reichskreise nach der Reichsreform 1512



Brügge und Antwerpen im 16. Jhd.



Hafen von Brügge
(Flandern)



Hafen von Antwerpen
(Brabant)

Der Anteil ausgewählter Provinzen am gesamten Steueraufkommen in Prozent

	1515	1586	1595	1612
Brabant	25,0	–	–	–
Flandern	16 mehr als Brabant	–	–	–
Holland	50,0 von Brabant	66,45	59,77	57,14
Seeland	25,0 von Holland	24,6 von Holland	24,6 von Holland	19,25 von Holland
Utrecht	10,0 von Holland	10,0 von Holland	10,3 von Holland	10,0 von Holland
Friesland	20,0 von Holland	20,0 von Holland	20,7 von Holland	20,0 von Holland
Groningen	50,0 von Friesland		11,7 von Holland	10,0 von Holland
Geldern				9,625 von Holland
Overijssel				6,125 von Holland
Drenthe				1 vom Gesamtbudget

Quelle: de Vries/van der Woude 1997, S. 99.

Calvinistischer Bildersturm um 1566



Kupferstich von Jan Luyken

Die gefesselten niederländischen Provinzen vor Herzog Alba



Antwerpener Schule um 1600

Die Standbilder der Grafen Egmont und Horn auf dem kleinen Zavel in Brüssel



Die Unabhängigkeit der sieben nördlichen Provinzen von Spanien



"Plakkaat van Verlatringhe" vom
26.07.1581 = niederländische
Version der
Unabhängigkeitserklärung



Union von Utrecht (1579) der 7 nördlichen Provinzen
der Niederlande im Gegensatz zur Union von Arras
der südlichen, unter spanischer Herrschaft
verbleibenden Provinzen der Niederlande

Die Verlagerung des politischen Zentrums von Brüssel nach Den Haag

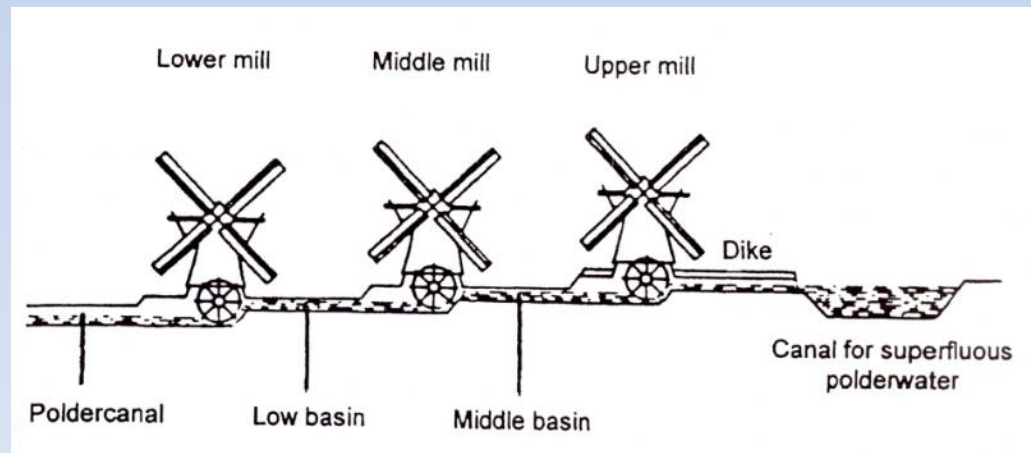


Zugänge zur See (A-F) und Inlands- Wasserwege (I-III)




de Vries/van der Woude 1997, S. 15

Windmühlen und ihre Nutzung



Heringsbüse



in Salz eingelegter Hering (Matjes)

Fleute und Linienschiff/Pinnace



Merchant Man



Man of War

Die Niederländer als Freerider der Portugiesen in Asien



Itinerario 1596



Jan Huygen van Linschoten, 1563-1611

Die Vereinigte Ostindische Compagnie (VOC) in Amsterdam (1602)




Lagerhaus und East India Man



Verwaltungssitz

VOC in Amsterdam (1602)



Die 17 Heeren (Direktoren) der VOC



Die Werft der VOC

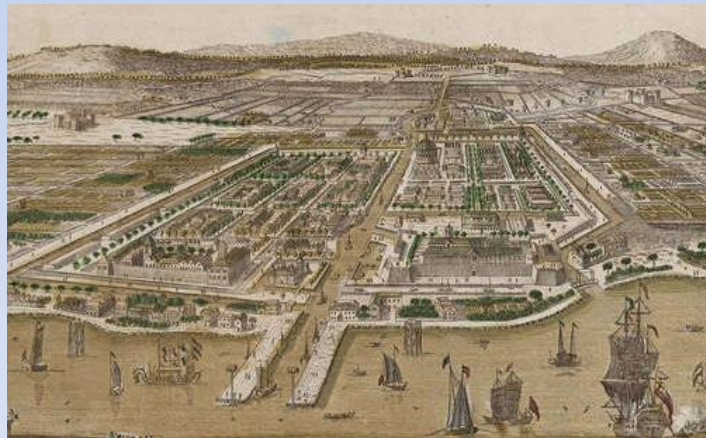
VOC in Niederländisch Indien



Jan Pieterszoon Coen 1587-1629



Rathaus



Batavia

Mare Clausum versus Mare Liberum



Jacob van Heemskerck (1567-1607)



Die portugiesische Karacke „St. Catarina“

Mare Clausum versus Mare Liberum





Hugo Grotius (1583-1645)

De jure praedae (1604),
unter Verschluss gehalten

Mare liberum

= Kapitel aus
De jure praedae
1609 anonym veröffentlicht



Seraphim de Freitas
(1570-1633)

De iusto imperio
lusitanorum
(1625)

John Selden (1584-1654)

Mare Clausum.
Of the Dominion, or,
Ownership of the Sea.
(1652)



Amsterdamer Börse



1609 gegründet

Allegorie auf Amsterdam als Zentrum des Welthandels



Gemälde von Pieter Isaacsz auf dem Deckel eines Flügels im Rathaus von Amsterdam, 1606

Die Westindische Compagnie (WIC) in Middelburg (Seeland) (1621)



Angriff der Niederländer auf Bahia (Brasilien) 1624



Die Anführer der Friedens- und der Kriegspartei



Johan van Oldenbarnevelt,
Ratspensionär der Provinz
Holland (1547-1619)



Moritz von Oranien, Sohn
Wilhelms I (1567-1625),
Statthalter, Generalkapitän und
Generaladmiral

Die Schützencompagnie des Hauptmanns Franz Banning Kock und des Leutnants Willem van Ruytenburch beim Aufbruch



Rembrandt Harmenszoon van Rijn, 1642

Die Beschwörung des Spanisch-Niederländischen Friedens im Rathaus zu Münster 1648



Gerard ter Borch 1648

Allegorie auf den Frieden von Münster 1648 und den Beginn des Westfälischen Staatensystems



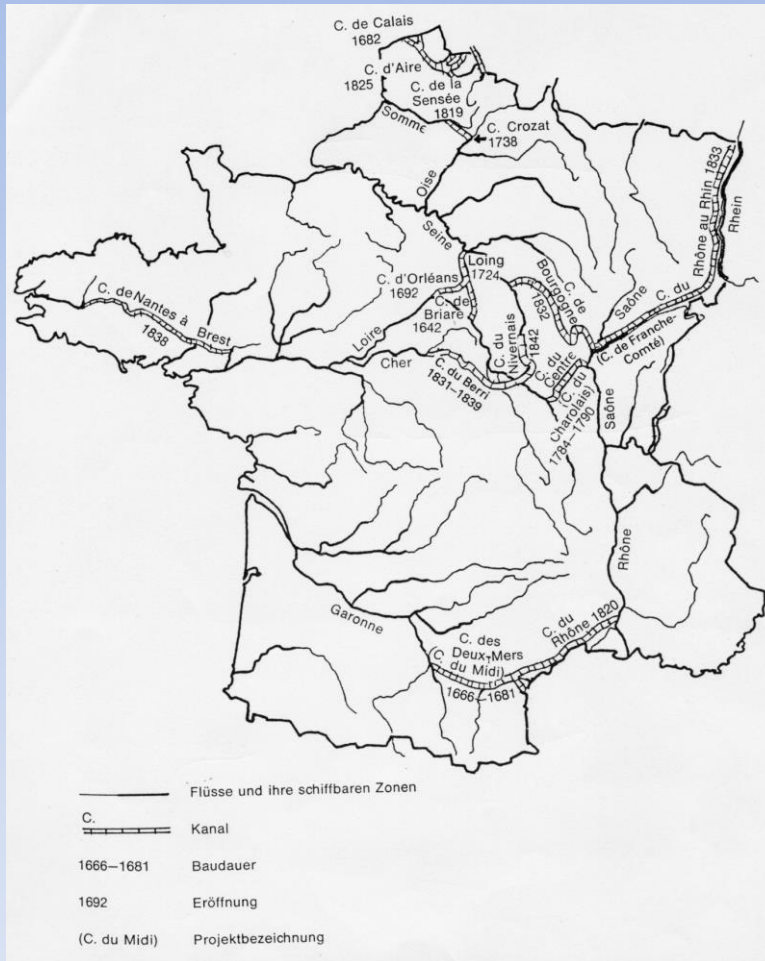
Die liegende Figur wird Hugo Grotius zugeschrieben als Vater des Völkerrechts

Die Vorsteher der Tuchmachergilde (Staalmeesters)



Rembrandt, 1662

Die französischen Flusssysteme und Wasserstraßen



Seine, Loire und Garonne
münden in den Atlantik
Rhone mündet ins Mittelmeer
Zwei Küstenlinien
Zwei Flotten
Drei Admiralitäten
Kein kommerzielles Zentrum
Keine Deckungsgleichheit von
politischem, militärischem und
wirtschaftlichem Zentrum

Zoll- und Steuergebiete 1789



Getreidezone (Nordfrankreich) vs. Weinzone (Südfrankreich)



Vincent van Gogh Getreideernte



Weinbau Bordeaux

Die Ersten Minister des Königs



Armand-Jean du Plessis, 1er Duc de Richelieu (1585-1642)



Jules Mazarin, eigentlich Giulio Mazarini (1602-1661)

Der Finanzminister und der Erste Ingenieur des Königs

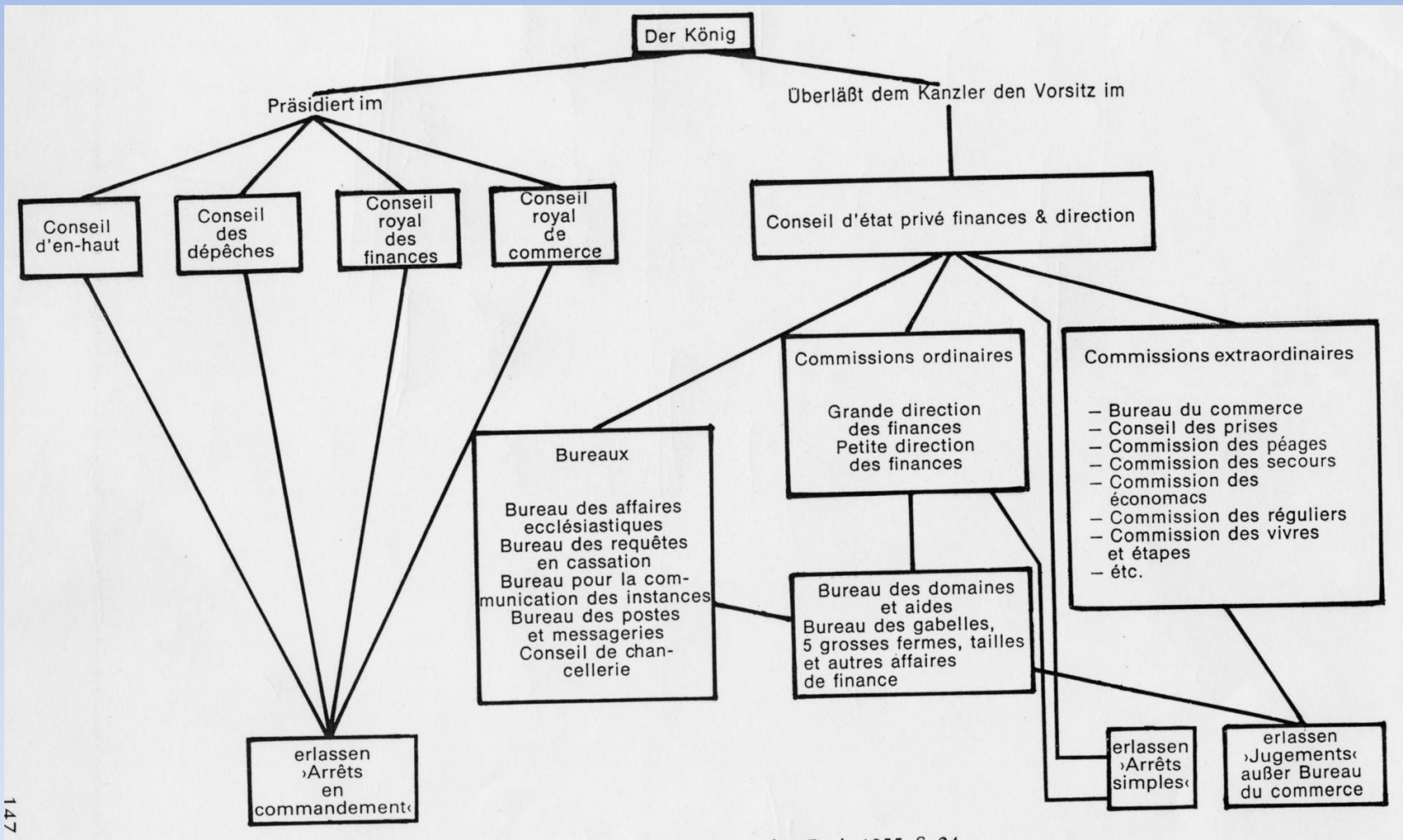


Jean-Baptiste Colbert, Marquis de
Seignelay (1619-1683)

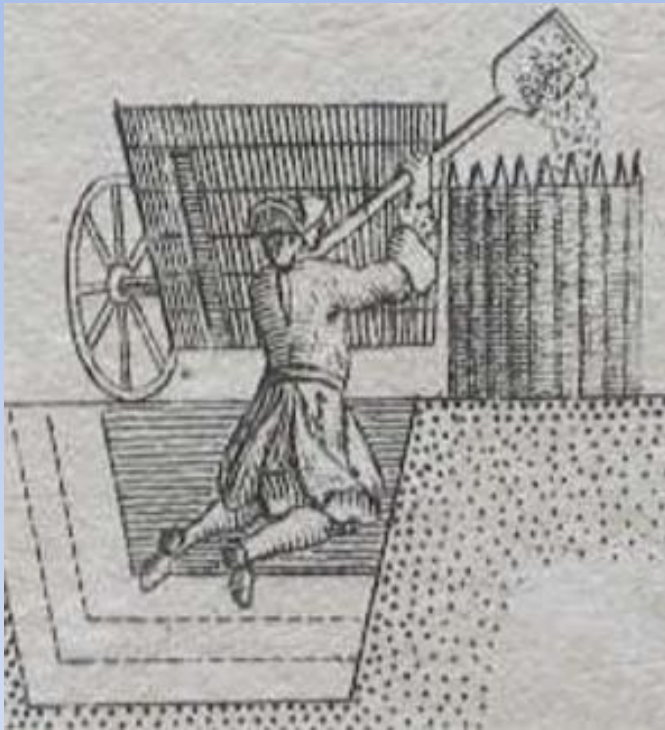


Sébastien Le Prestre, Seigneur
de Vauban

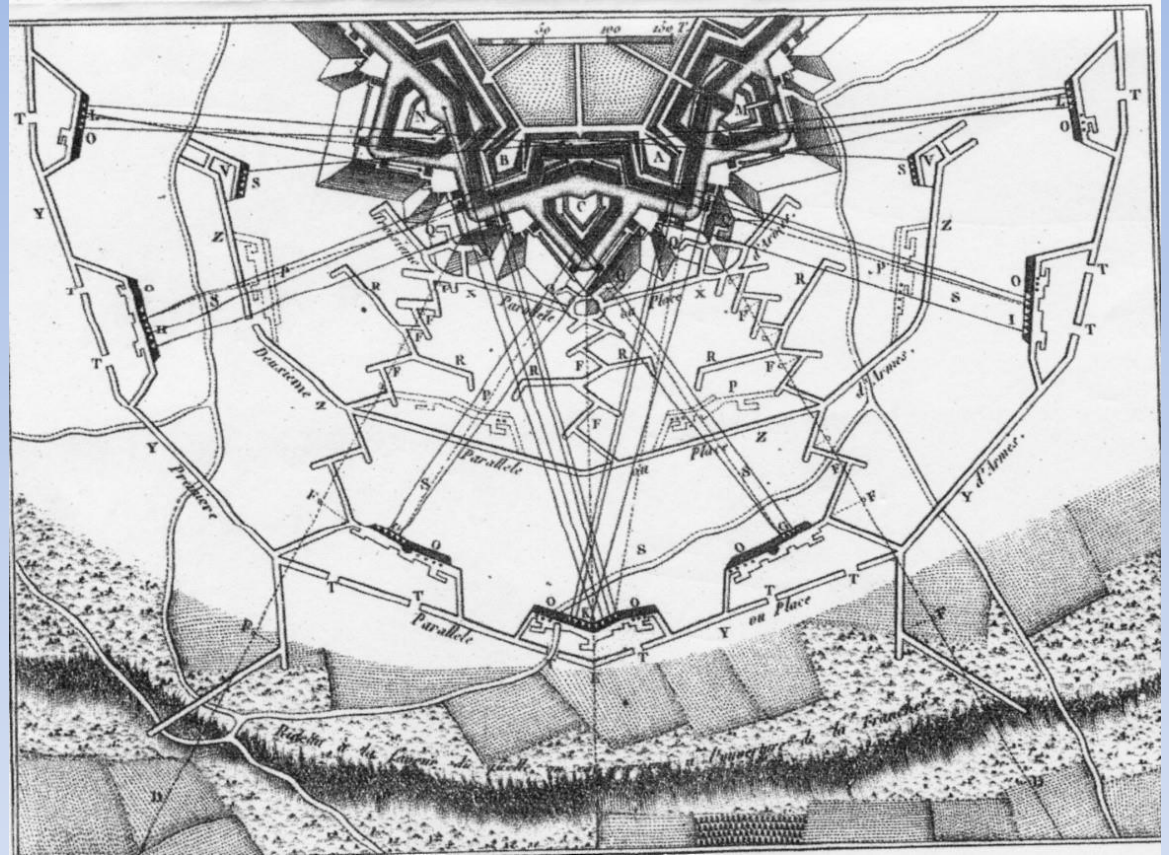
Der französische Staatsaufbau



147



Pionier



Schematische Darstellung einer Bastion und wie sie zu erobern ist

Die Soll- und Ist-Stärke der französischen Armee 1570er bis 1756

	Frieden	Krieg	
		Soll	Ist
Anfang 1570er	12.700		
1589-1598 (Religionskriege)		50-60.000	
1600-1615	10.000		
1635-1648 (30jähriger Krieg)		200.000	125.000
1660-1666	72.000		
1667-1668 (Devolutionskrieg)		134.000	
1672-1678 (Niederl. Krieg)		279.000	253.000
1678-1688	165.000		
1688-1697 (Neunjähriger Krieg)		420.000	340.000
1689-1700	140-145.000		
1701-1714 (Span. Erbfolgekrieg)		380.000	255.000
1715-1725	130-160.000		
1740-1748 (Österr. Erbfolgekrieg)		390.000	
1749-1756	160.000		

Eintritt Frankreichs in den Dreißigjährigen Krieg 1635

Frankreich schließt nach der schwedischen Niederlage bei Nördlingen ein Bündnis mit Schweden gegen den Kaiser, um ein Übergewicht Habsburgs zu verhindern; Angriffe auf die Spanische Heerstraße

Allegorische Darstellung von Kardinal Richelieu als "rote Eminenz" von Frankreich



Die Verkündung des Westfälischen Friedens auf der Rathhaustreppe in Osnabrück 1648



Der Pyrenäen-Frieden auf der Fasaneninsel 1659



Charles Le Brun (Entwurf): Die Zusammenkunft Ludwigs XIV. und
Philipps IV auf der Île des Faisanes

Die französische Hofhaltung als Modell für die europäischen Fürsten

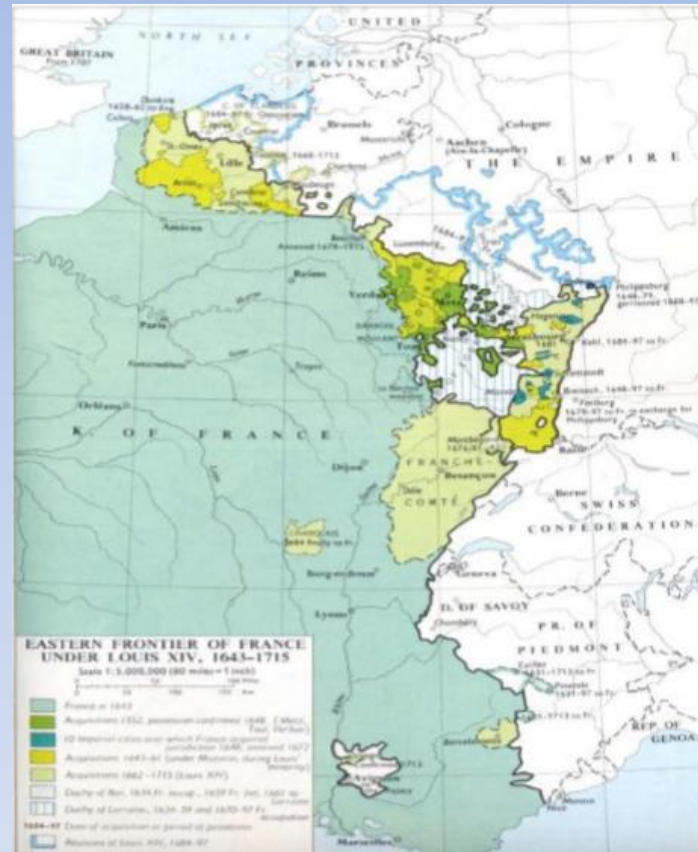


Versailles



Spiegelsaal

Die territoriale Expansion Frankreichs im Osten 1643-1715




...um eine natürliche Grenze
im Osten zu gewinnen

Spanischer Erbfolgekrieg 1701-1713



Der Friede von Utrecht (1713) beendet den Spanischen Erbfolgekrieg



Flugblatt von Abraham Allard

Französische Luxusgüter



Seidenindustrie in Lyon



Kuppelsaal der Galerie Lafayette in Paris

